

# Hidrovia Amazónica: Estado Actual del Proyecto



## Los ríos de la Hidrovía

*Ríos Marañón y Amazonas, tramo Saramiriza - Iquitos - Santa Rosa*

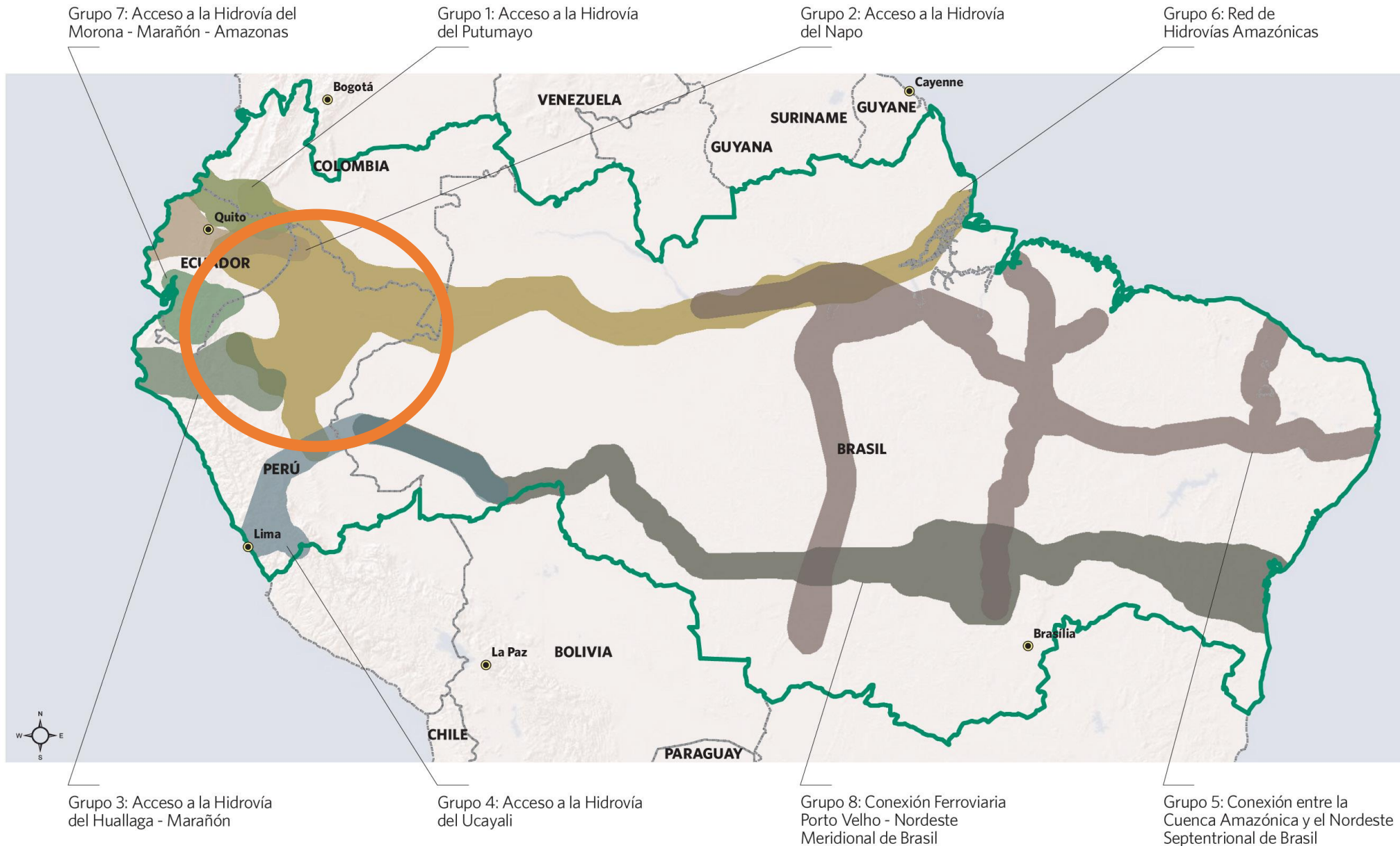
*Río Huallaga, tramo Yurimaguas - confluencia con el río Marañón*

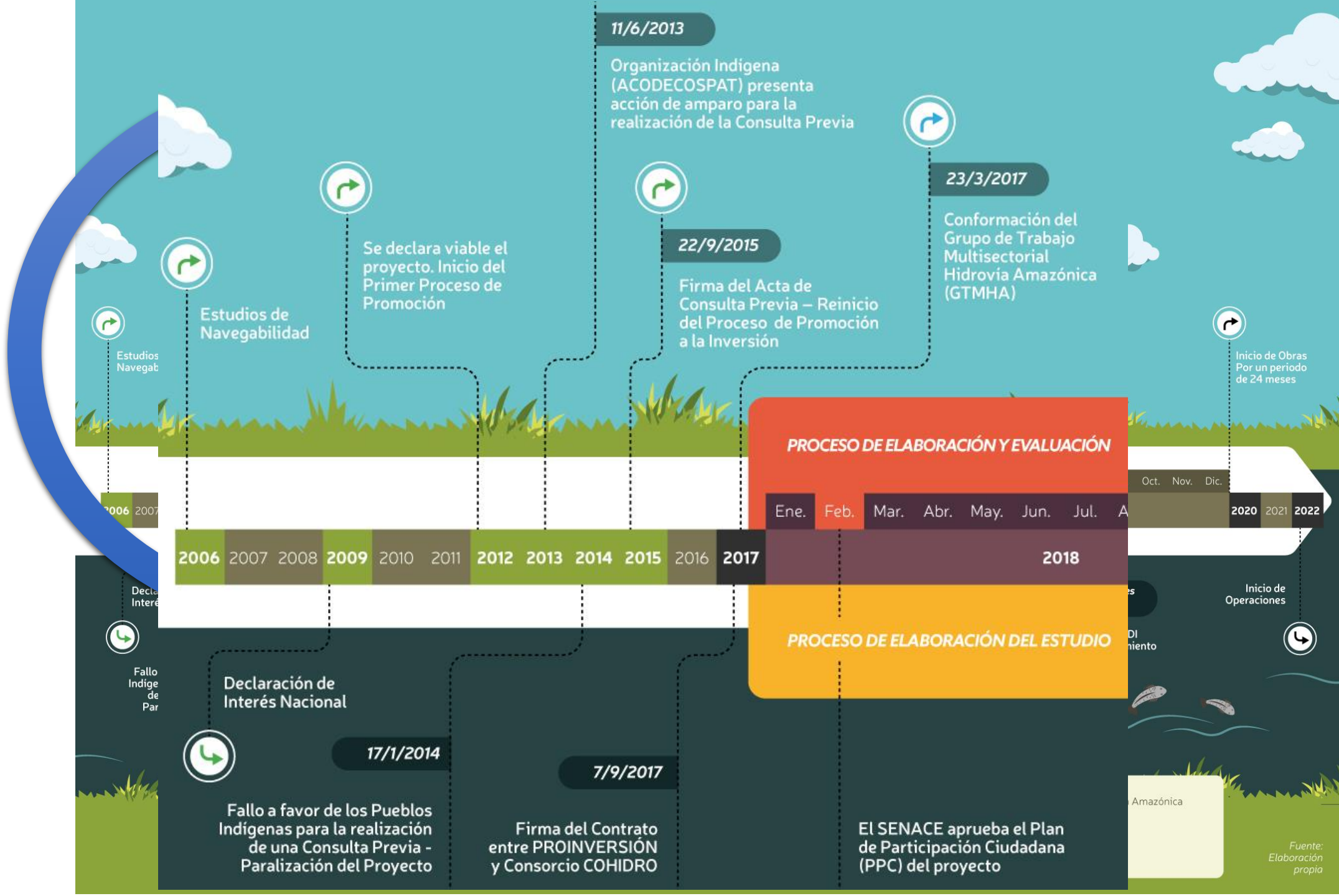
*Río Ucayali, tramo Pucallpa - confluencia con el río Marañón*

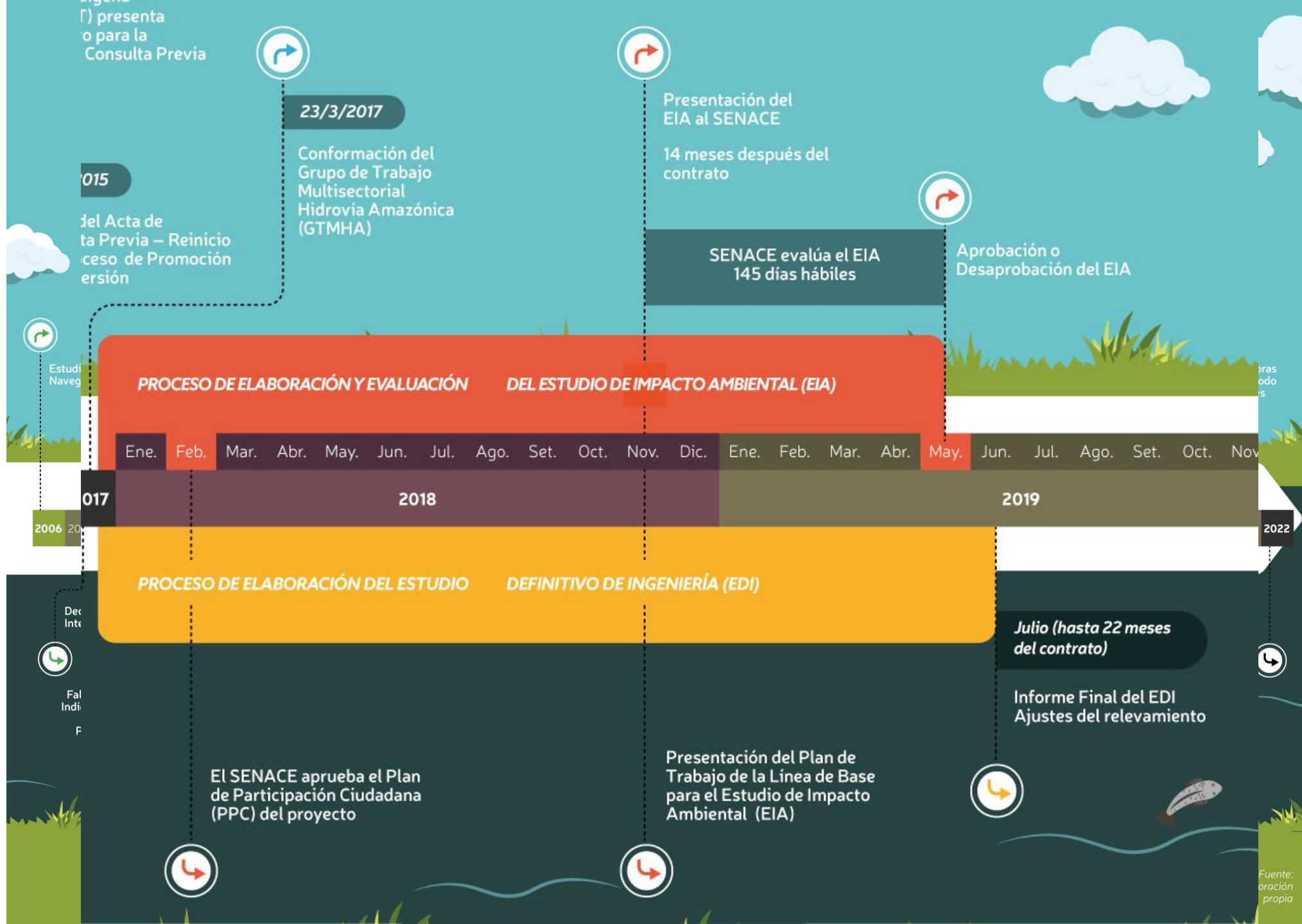


# G6 - RED DE HIDROVÍAS AMAZÓNICAS

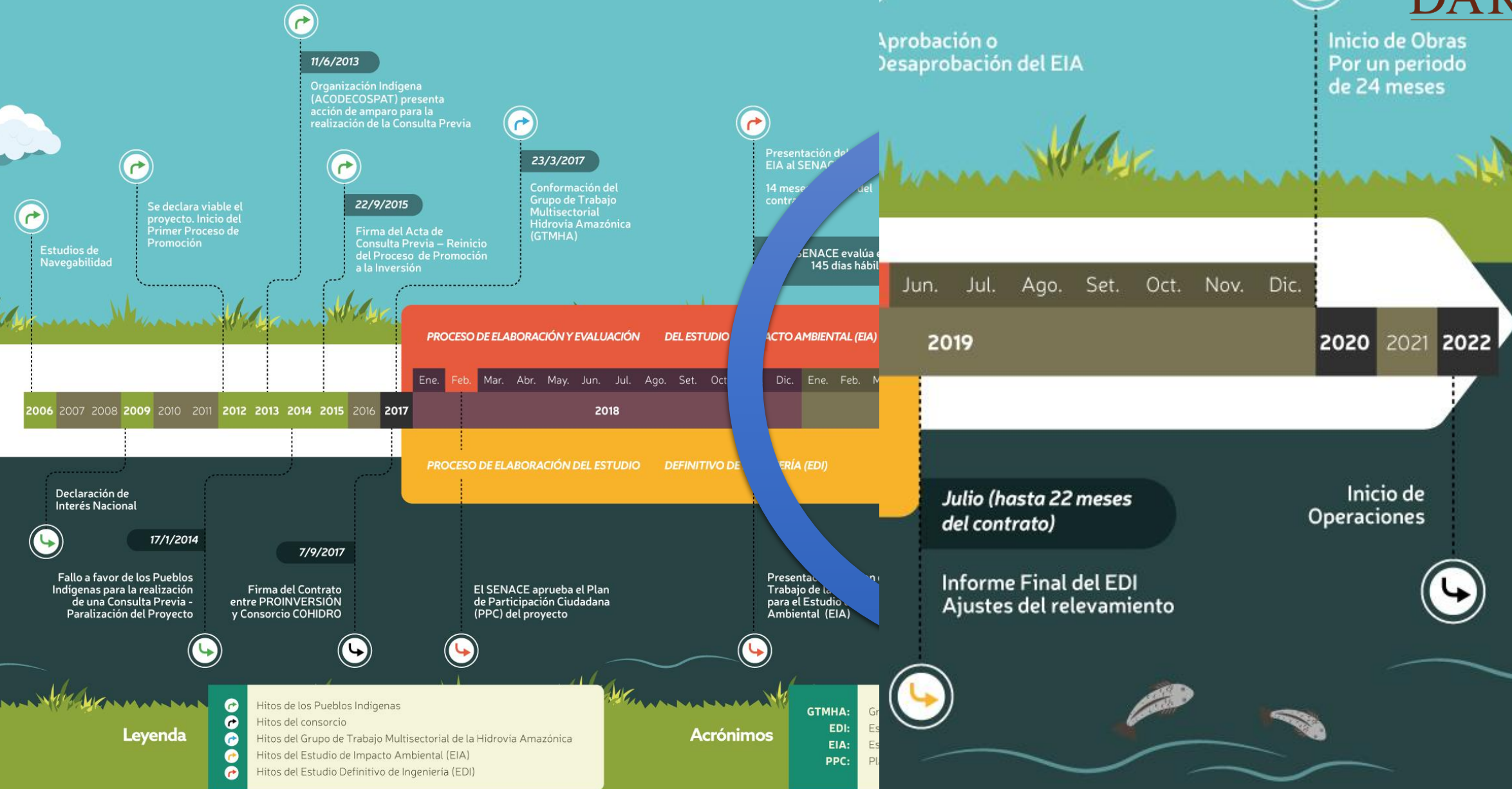
**COSIPLAN**







# Línea de Tiempo Hidrovía Amazón



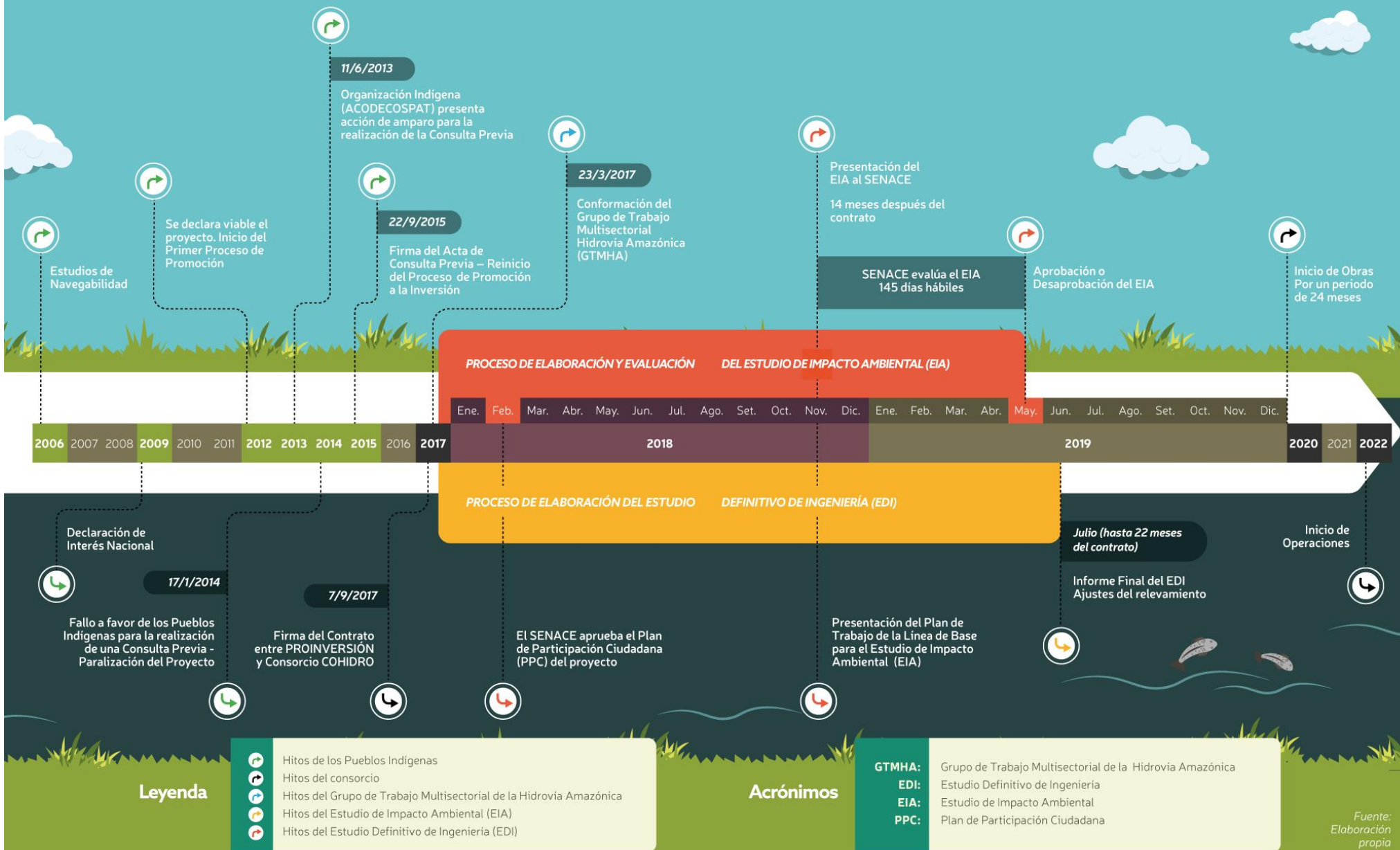
## Leyenda


- Hitos de los Pueblos Indígenas
- Hitos del consorcio
- Hitos del Grupo de Trabajo Multisectorial de la Hidrovía Amazónica
- Hitos del Estudio de Impacto Ambiental (EIA)
- Hitos del Estudio Definitivo de Ingeniería (EDI)

## Acrónimos

- GTMHA:** Gr...
- EDI:** Es...
- EIA:** Es...
- PPC:** PU...

# Línea de Tiempo Hidrovía Amazónica





GRACIAS

